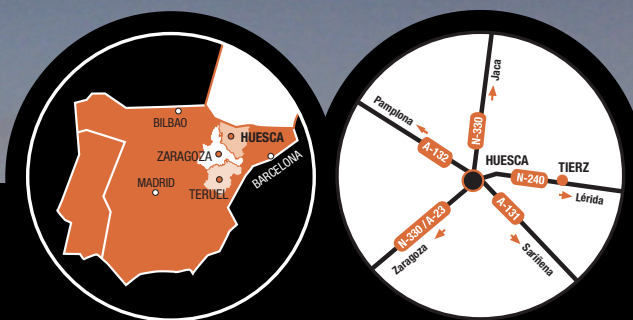


# Reglamento

1. Podrán participar de forma individual las personas mayores de 14 años, o que los cumplan en el año en curso. Los menores de esa edad deberán circular en todo momento acompañados de un adulto responsable.
2. Siempre se deberán acatar las órdenes dadas por Protección Civil, Guardia Civil o cualquier persona de la organización.
3. El recorrido se realizará con bicicleta BTT y es obligatorio el uso del casco protector; el dorsal que se asigne deberá ir visible en el frontal de la bicicleta.
4. La organización contará con los servicios de ambulancia, médico, ATS y vehículo de ayuda para los participantes y bicicletas.
5. La organización NO se hace responsable de los posibles accidentes o daños que los interesados puedan sufrir durante la prueba. Así mismo los participantes se responsabilizan, haciendo uso de su derecho a no realizarse un reconocimiento médico previo a la prueba, a asumir las consecuencias que sobre su salud puedan derivarse de su participación en la prueba, eximiendo a los organizadores de cualquier tipo de responsabilidad.
6. A todo participante que no se encuentre en condiciones físicas para finalizar la ruta o vaya demasiado rezagado a su paso por los puntos de avituallamiento, se le invitará a abandonar la prueba por el bien de todos.
7. Se reserva el derecho a modificar todo lo relativo al avituallamiento, recorrido, hora de salida, etc., siempre que existan motivos o circunstancias que lo aconsejen y a la realización de reagrupamientos que estimemos oportunos, para el buen desarrollo de la ruta. La ruta se realizará de forma agrupada y controlada para facilitar el desarrollo de la misma.
8. Queda terminantemente PROHIBIDO dejar o tirar basura en el transcurso del recorrido. En los puntos de avituallamiento será el sitio indicado para hacerlo; el incumplimiento será motivo de expulsión.
9. La participación estará limitada a 400 participantes.
10. La inscripción en la prueba y la aceptación del presente Reglamento implica que el participante da su consentimiento a la Organización para la captación de su imagen por distintos medios (video, fotografía, etc.), presta su autorización ante la posible difusión de su imagen en diversos medios y formatos (prensa, Internet, etc.) y cede los derechos comerciales y publicitarios que pudieran ocasionar dichas imágenes, renunciando, en todo caso, a recibir compensación alguna por dichos conceptos.
11. El tratamiento que de los datos personales de los participantes se realizará conforme a la Ley Orgánica 15/1999, de 13 de diciembre, de Protección de Datos de Carácter Personal, estando destinados los mismos a la gestión administrativa de la prueba.
12. SEGURO PARTICIPANTES. Todos los participantes de la prueba que estén federados deberán hacer uso del seguro de la federación ( por ese motivo tienen un descuento en su cuota) El resto de participantes estarán asegurados por el seguro propio de la organización en las mismas condiciones que las anteriores.
13. El mero hecho de inscribirse para la realización de la ruta, obliga a la aceptación de este reglamento.

# Localización



**Domingo 8 de noviembre**

**9.30 h. Tierz. Pabellón polideportivo**



**+ info e inscripciones hasta el 3 de noviembre**

**Hoya de Huesca. Deportes (de 9 a 14 h)**

Tel. 974 27 51 07 - 974 27 51 08 / [www.hoyadehuesca.es](http://www.hoyadehuesca.es)

**Peña Guara (19 a 21.30 h).** Tel. 974 21 24 50 / [www.p-guara.com](http://www.p-guara.com)

Organización técnica:



Colaboran:

Ayuntamiento de Tierz  
Ayuntamiento de Piracés  
Ayuntamiento de Novales  
Ayuntamiento de Albero Alto  
Ayuntamiento de Montflorite - Lascasas



**6ª marcha  
cicloturista BTT  
Sillares y trincheras  
de la Hoya de Huesca**

Domingo 8 de noviembre de 2015



**hoya de huesca**  
Comarca Hoya de Huesca • Plana de Uesca



LA RUTA SE REALIZARÁ DE FORMA AGRUPADA, SI BIEN, SE PODRÍAN ESTABLECER DOS GRUPOS POR NIVELES SEGÚN LA CAPACIDAD DE LOS CORREDORES, QUE PODRÁN ESCOGER EL GRUPO EN EL QUE QUIEREN REALIZAR LA RUTA SI LA ORGANIZACIÓN LO CONSIDERA PRECISO.

## Servicios para los corredores

En el pabellón de Tierz se dispondrá de duchas y servicios para los corredores y se adecuarán espacios para la limpieza de las bicicletas.

Todos los corredores por el mero hecho de inscribirse recibirán la bolsa del corredor (camiseta, regalos, dorsal, bridas...)

Durante la marcha habrá varios servicios y puntos de avituallamiento

- **Tierz** (Desayuno para todos los participantes)
- **Piracés** (Almuerzo con bocadillo y refresco)
- **Aeropuerto** (Avituallamiento líquido, barras energéticas y fruta)
- **Tierz** (Ágape para todos los participantes)

Todo el recorrido estará controlado por Protección Civil y asistencias médicas, la Comarca dispondrá también de vehículos de apoyo para soluciones mecánicas de fácil arreglo y un camión- furgón para poder retirar bicicletas y corredores que no puedan terminar la marcha.

**Más información de la ruta:** mapas, track gps... se pueden descargar en las páginas web.

## Inscripción

La organización para el buen desarrollo de la prueba ha limitado la participación en la marcha cicloturista a las 400 primeras inscripciones.

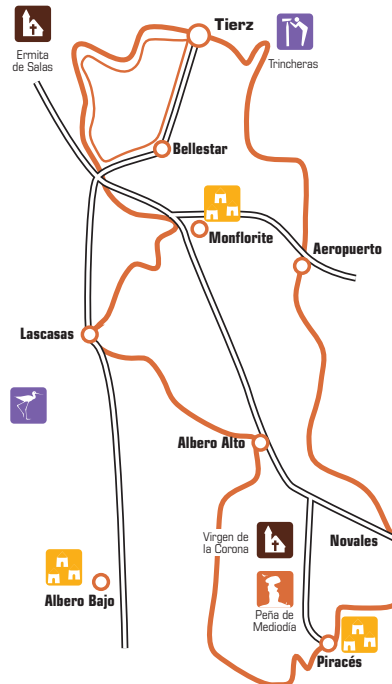
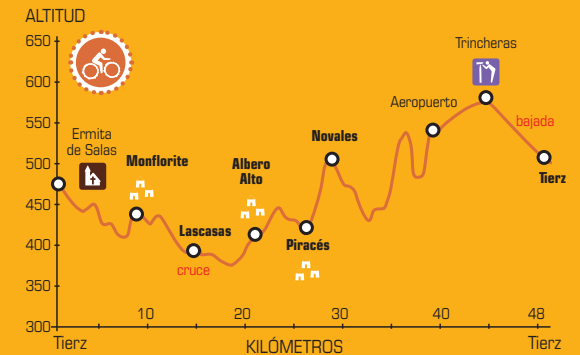
### Inscripción individual.

1. Rellenar la hoja de inscripción con todos los datos (UNA POR PERSONA) La hoja de inscripción se podrá rellenar únicamente a través de la WEB rellenando el formulario de la página web [www.hoyadehuesca.es](http://www.hoyadehuesca.es) o [www.p-guara.com](http://www.p-guara.com), una vez relleno el formulario acceder a la pasarela de pago segura y pagar por medio de tarjeta de crédito o en la propia sede de la Comarca (calle Berenguer 2-4 - Ed. Bantierra) de igual manera empleando tarjeta de crédito.

2. La cuota de inscripción es de 10 euros para los adultos federados 12 euros para adultos no federados y de 5 euros para los niños entre 6 y 12 años incluyendo en este precio (seguro, desayuno, avituallamiento, ágape a la llegada y bolsa del corredor)

Las personas que se inscriban fuera de plazo o el mismo día de la prueba podrán realizar el recorrido pero NO tendrán derecho a la bolsa del participante ( por la imposibilidad de previsión) siempre que no se hayan cumplido los límites de participantes.

	TIERZ	PIRACÉS	BELLESTAR	NOVALES	AEROPUERTO	TIERZ
<b>RUTA COMPLETA</b>	09.30 h	11.15 h	11.30 h	12.00 h	12.55 h	13.30 h



## Ruta completa MARCHA CICLOTURISTA

**Tipo itinerario:** circular / **Distancia total:** 48 km

**Puntos de interés:** Ermita de Salas, soto del río Flumen, piedra del medio día (Piracés), Ermita de la Corona, aeropuerto, trincheras de Tierz.

**Horarios aproximados:**

**Desayuno e inscripción:** desde las 8.30 h. Tierz

**Salida Tierz:** 09.30 h / **Piracés:** 11.15 h / **Novales:** 12.00 h /

**Aeropuerto:** 12.55 h / **Tierz:** 13.30 h (ágape)



## Ruta familiar (de 6 a 12 años inclusive)

**Distancia total:** 11 km / **Horarios aproximados:** **Desayuno**

**e inscripción:** desde las 8.30 h. Tierz / **Salida Tierz:** 10.00 h /

**Bellestar:** 11.30 h / **Tierz:** 12.30 h / **Ágape:** 13.30 h

